- MAÎTRISE D'OUVRAGE-	-MAÎTRISE D'OEUVRE-
VILLE DE ONDRES 2189 Avenue du 11 Novembre 1918 44 440 ONDRES	**EGIS** 6 Chemin de la Marouette 64 100 BAYONNE

DÉPARTEMENT DES LANDES
COMMUNE D'ONDRES
AMENAGEMENT DE L'AVENUE DU 8 MAI 1945

PLAN D'ÉXECUTION
Planimétrie 2/2

Établissement du pays basque
Rue Errecart
64 990, Lahonce
Tél: 05.59.57.89.00

COLAS
WE OPEN THE WAY

Identification du document	Date:	Échelle:
EXE_01_ONDRES_08-mai-1945_EXE_TF0_VOIR2_02	09/06/2023	1/200

Indice	Date	Dessiné par	Validé par	NATURE DES MODIFICATIONS
0	12/05/2023	T.CARLIER	J.RIPPE	1ère diffusion
1	24/05/2023	T.CARLIER	J.RIPPE	Modification de l'emprise voire : emprise existante
2	09/06/2023	T.CARLIER	J.RIPPE	Ajustement des trottoirs à minimum 1.40

Nota: ce document est la propriété de la société COLAS et ne peut en aucun cas être reproduit ou diffusé sans son accord .

LEGENDE :

▶	Accès privés VL

Bordures et caniveaux

═	Caniveau double CS2
═	Bordure T2CS2 vue haute
═	Bordure T2CS2 vue basse
— - —	Bord de chaussée
—	Bordure BJ5
═	Bordure I2

Revêtements de sol

+ +	Revêtement plateau enrobé + résine
▬	Revêtement en enrobé noir
▬	Revêtement rive cyclable en résine
▦	Revêtement rampant en pavés collés
▬	Revêtement trottoir en enrobé drainant (Beige)

Paysage

✕	Arbre à abattre pour le projet
● ●	Arbres existants conservés
● ●	Arbres projet*
🟩	Massifs plantés *
🟩	Gazon rustique

Signalisation et petits ouvrages

▭	Mur de soutènement
- - -	Bande en pavés collés
▒	Bande podotactile
—	Ligne T2 Chaussidou
■ ■ ■ ■ ■	Ligne d'arrêt
→	Flèche directionelle
⊥	Panneau de signalisation
≫	Pictogramme Cycle
⋀⋀	Zebra quai BUS
⊗	Candélabre à déplacer
△	Rampant de plateau

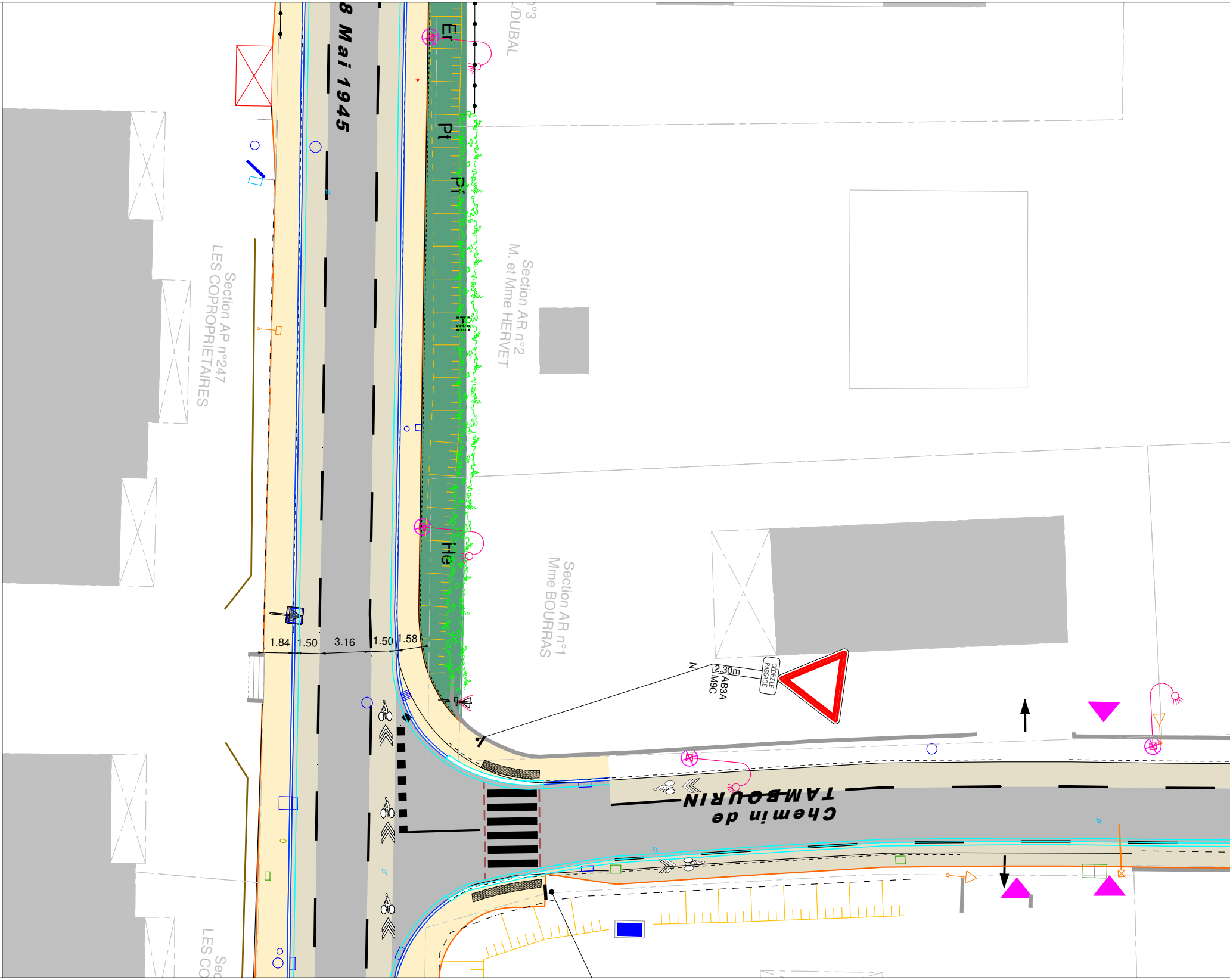
8 Mai 1945
Er
Pt
Pf
Fi
He
n°3
/DUBAL
Section AP n°247
LES COPROPRIETAIRES
Section AR n°2
M. et Mme HERVET
Section AR n°1
Mme BOURRAS
1.84
1.50
3.16
1.50
1.58
N
2.30m
AB3A
M9C
CÉDEZ LE PASSAGE
Chemin de
TAMBOURIN
Sec
LES CO

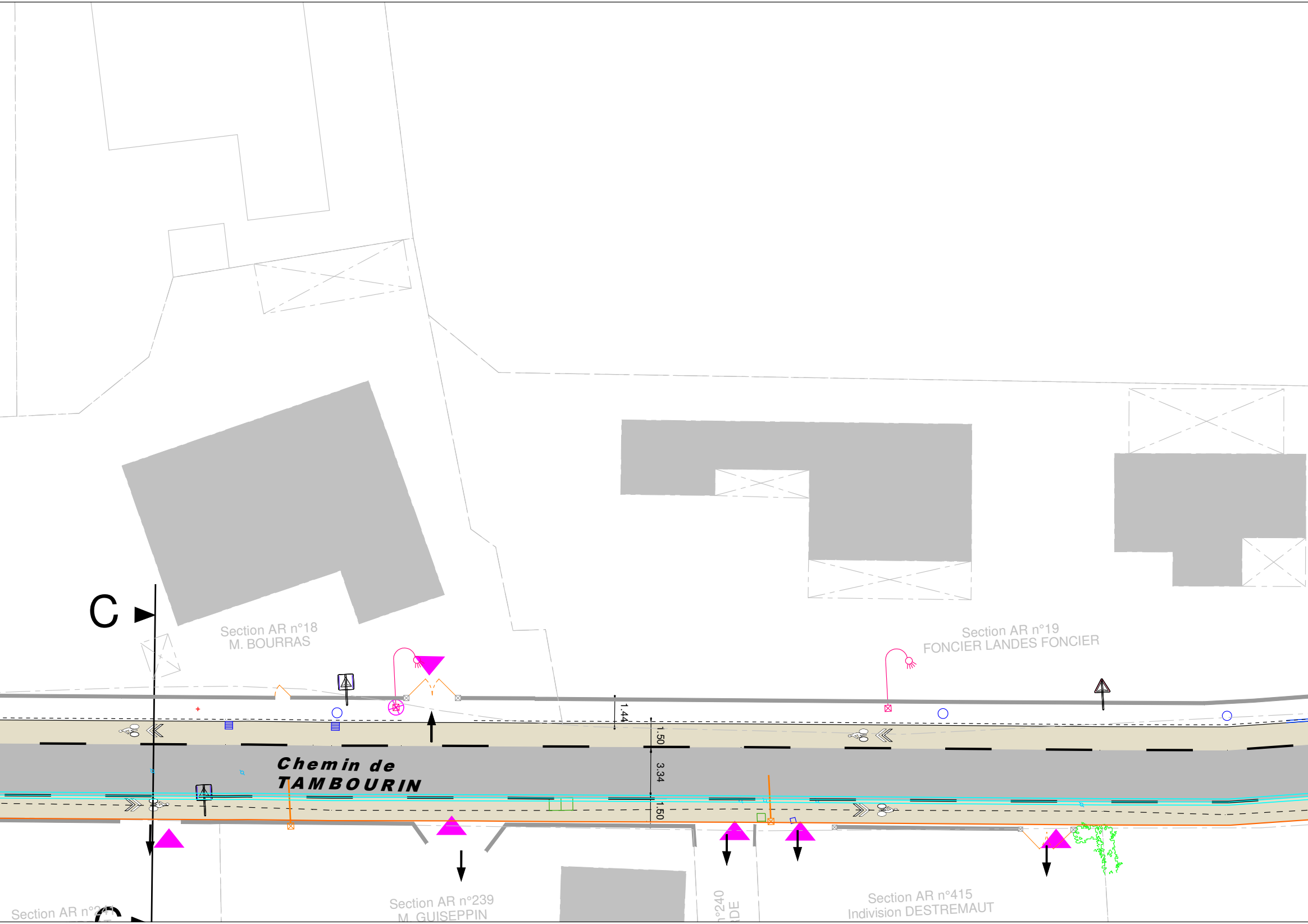
C
Section AR n°18
M. BOURRAS
Section AR n°19
FONCIER LANDES FONCIER
1.44
1.50
3.34
1.50
Chemin de
TAMBOURIN
Section AR n°24
n°240
DE
Section AR n°239
M. GUISEPPIN
Section AR n°415
Indivision DESTREMAUT
C

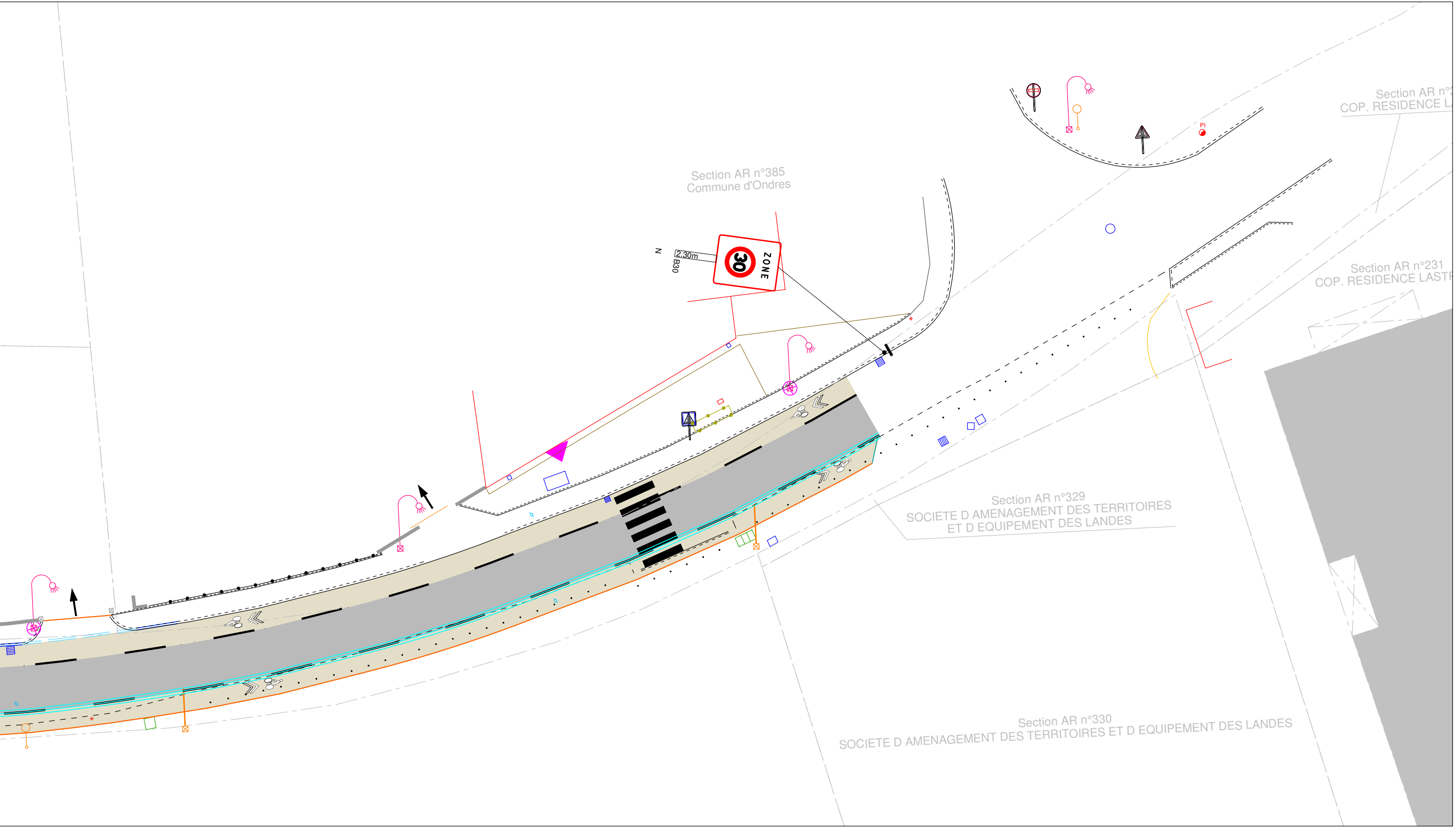
Section AR n°385
Commune d'Ondres
N
2.30m
B30
30
ZONE
PI
Section AR n°3
COP. RESIDENCE L
Section AR n°231
COP. RESIDENCE LASTR
Section AR n°329
SOCIETE D AMENAGEMENT DES TERRITOIRES
ET D EQUIPEMENT DES LANDES
Section AR n°330
SOCIETE D AMENAGEMENT DES TERRITOIRES ET D EQUIPEMENT DES LANDES